

Утверждаю

Глава района- Глава администрации
Юсьвинского муниципального района
М.Н. Евсин

Заключение



комиссии по подготовке проектов изменений в Правила землепользования и застройки
сельских поселений Юсьвинского муниципального района

по итогам проведенного заседания №1 Комиссии от 17.11.2016г

Комиссией принято решение о разработке проекта внесения изменений в Правила землепользования и застройки Купросского сельского поселения, утвержденного решением Совета депутатов Купросского сельского поселения от 01.07.2014г №102, (далее, ПЗЗ Купросского сельского поселения) с организацией процедуры публичных слушаний по следующим предложениям:

1. По заявлению директора ООО «Сиаль»

1.1. Добавление в Основные виды разрешенного использования Зоны инженерной и транспортной инфраструктуры в п.2.5.4 части 2 «Градостроительные регламенты территориальных зон» тома «Пояснительная записка» ПЗЗ Купросского сельского поселения, следующего содержания:

Недропользование (код 6.1) - размещение объектов капитального строительства, необходимых для подготовки сырья к транспортировке и (или) промышленной переработке.

2. По заявлению Дудалова М.Д. по объекту в д. Малая Мочга

2.1. На листе 22 карты градостроительного зонирования д. Малая Мочга тома «Графические материалы» ПЗЗ Купросского сельского поселения добавить территорию согласно Публичной карты Росреестра. На данной территории установить промышленную зону ПВ для земельного участка с кадастровым номером 81:05:1220001:62 площадью 10000 кв.м. согласно карты-схемы (прилагается).

2.2. Добавление в Основные виды разрешенного использования Зоны производственно-коммунальных объектов V класса вредности в п.2.5.3 части 2 «Градостроительные регламенты территориальных зон» тома «Пояснительная записка» ПЗЗ Купросского сельского поселения, следующего содержания:

Строительная промышленность (код 6.6) - размещение объектов капитального строительства, предназначенных для производства: строительных материалов (кирпичей пиломатериалов, цемента, крепежных материалов), бытового и строительного газового и сантехнического оборудования, лифтов и подъемников, столярной продукции, сборных домов или их частей и тому подобной продукции.

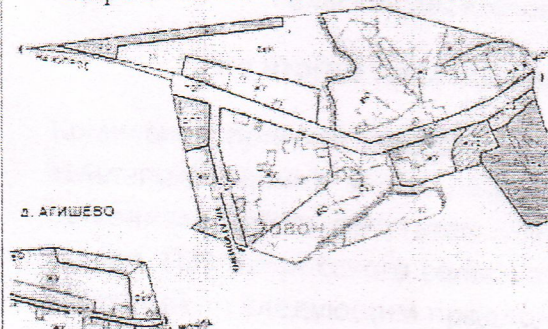
Заместитель председателя комиссии
по подготовке проектов изменений в ПЗЗ
сельских поселений Юсьвинского МР

М.Д. Златина

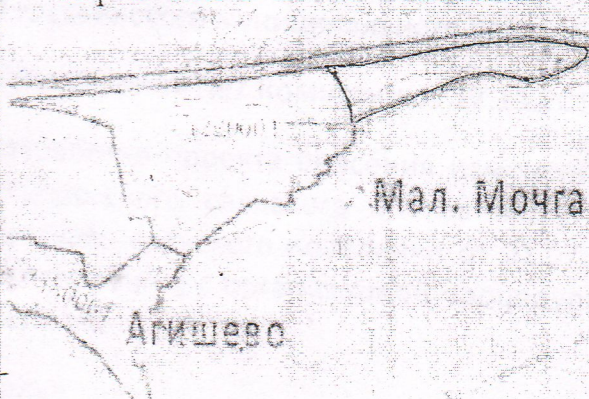
Приложение

Добавить территорию в черту населенного пункта д.Малая Мочга Юсьвинского района согласно Публичной кадастровой карты Росреестра (ПЗЗ)

Карта -схема до изменения:



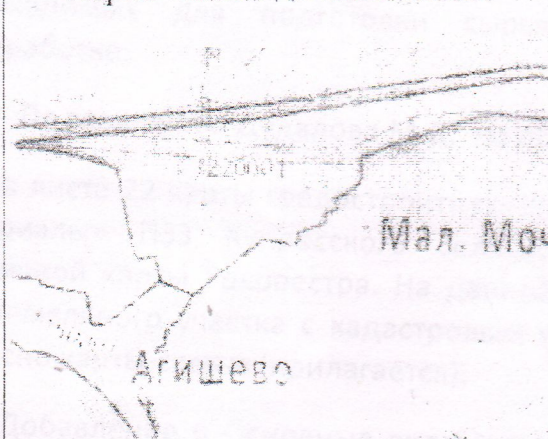
Карта -схема после изменения:



Выкопировка из карт градостроительного зонирования д.М-Мочга лист 22

Установить промышленную зону (ПУ) земельного участка с кадастровым номером 81:05:1220001:62, расположенного по адресу: Пермский край, Юсьвинский район, д.Малая Мочга, площадью 10000 кв.м под объекты промышленности (пилорама).

Карта -схема до изменения:



Карта -схема после изменения:

